

杵築市 山迫溜池ハザードマップ

■ため池ハザードマップについて

山迫溜池ハザードマップは、地震や大雨等により決壊した場合に想定される浸水の範囲、避難経路、緊急避難場所等の情報を一枚の地図で示したもので、減災のために利用されるものです。

- ・避難場所は杵築市が指定する風水害避難場所を表示しています。
- ・緊急避難場所については定めていませんが、土石流危険区域、がけ崩れ危険箇所以外の高台に一時的に避難してください。
- ・到達時間についてはあくまでも目安であるため早まる可能性もあります。身の危険を感じたら早めの避難をお願いします。
- ・浸水率、浸水範囲については、実際の浸水範囲と異なることがあります。地図に示した範囲以外でも河川の氾濫により浸水する可能性があります。

■杵築市から提供される避難情報について

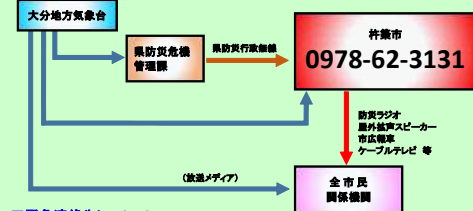
【高齢者等避難】

災害時要援護者などの特に避難行動に時間が必要な住民に対しては家族との連絡や非常時待避用品の用意など「避難準備の開始」を促す情報です。

【避難指示】

災害発生時の危険性が非常に高い場合に住民に対して避難を指示するものです。このときは、避難行動中の対応として避難完了後、まだ避難していない方は「ただちに避難してください」。

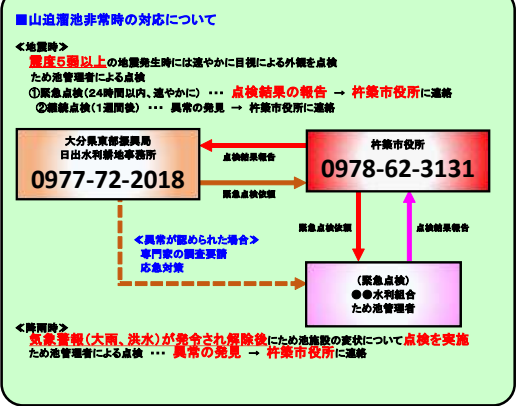
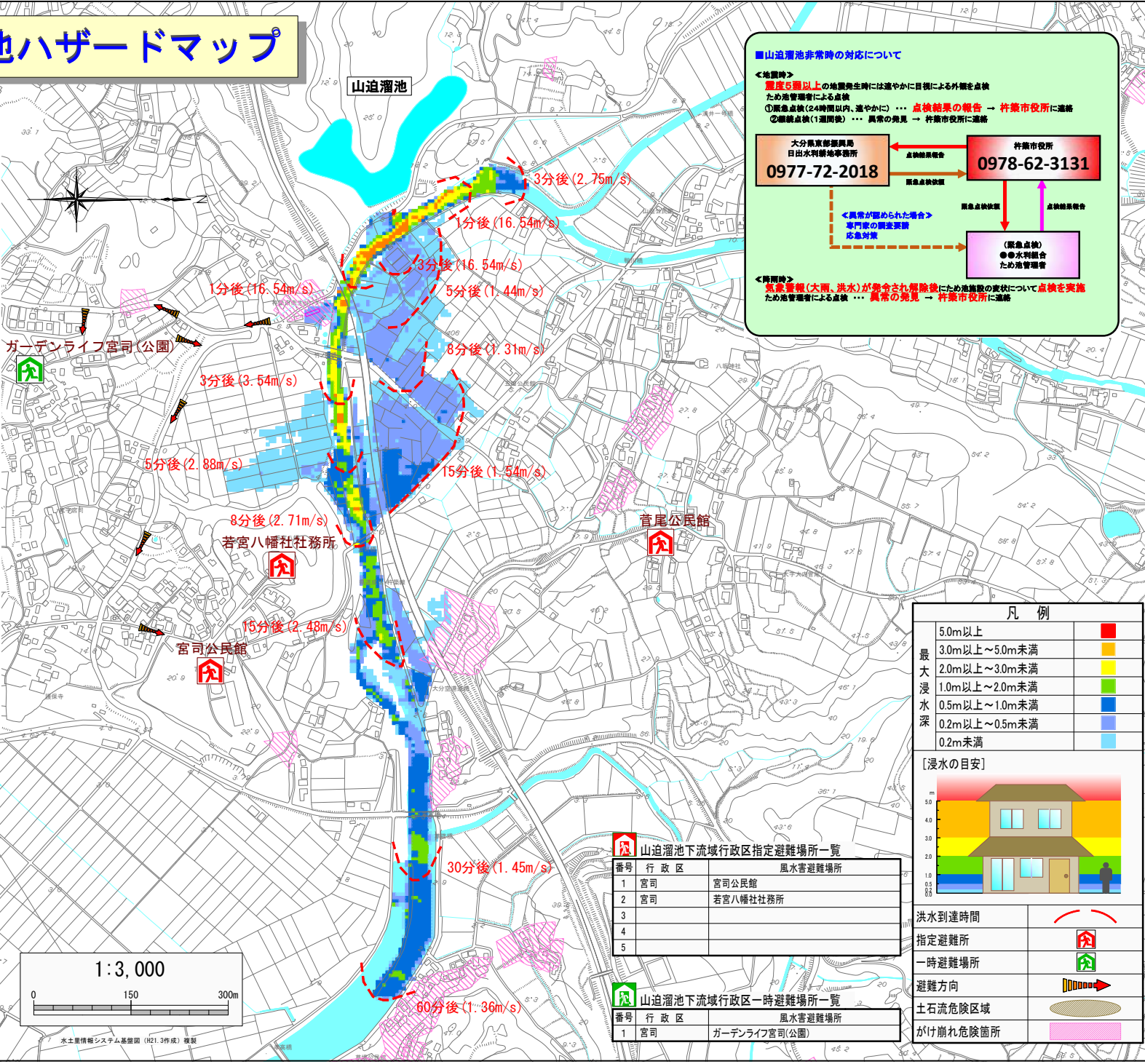
＜情報伝達経路＞



■緊急連絡先について

警察 110 消防 119
杵築市役所 0978-62-3131

| | | |
|---|------------------------|----------------------|
| 施設名 | 山迫溜池 | |
| 所在地 | 杵築市大字鴨川1902 | |
| 緯度 | 北緯 33° 25' 47.0" | |
| 経度 | 東経 131° 36' 16.0" | |
| 所有者 | 高山川水系 高山川 | |
| 水系 | 高山川水系 高山川 | |
| 河川名 | 2橋河川高山川 | |
| 目的 | 農業用水 | |
| 型式 | 型式 | アースダム (傾斜コア型) |
| | 堤高 (m) | 6.3m |
| | 堤長 (m) | 61.0m |
| | 総貯水量 (m ³) | 35,200m ³ |
| 改修年 | S25年度 | |
| 流域面積 (km ²) | 0.421km ² | |
| かんがい受益面積 (ha) | 14.0ha | |
| かんがい戸数 (戸) | 44戸 | |
| ＜氾濫解析手法＞ | | |
| 解析モデル：二次元不定流モデル | | |
| 流出量 コスタの経験式 (簡易氾濫方式) | | |
| Q _{max} =325 (HV) H:ダム高 (m) V:ため池貯水量 (10m ³) | | |
| Q _{max} =325 (6.3×0.0352) ^{1/3} =172.645m ³ /s | | |



凡例

| | |
|---------------|---|
| 5.0m以上 | ■ |
| 3.0m以上～5.0m未満 | ■ |
| 2.0m以上～3.0m未満 | ■ |
| 1.0m以上～2.0m未満 | ■ |
| 0.5m以上～1.0m未満 | ■ |
| 0.2m以上～0.5m未満 | ■ |
| 0.2m未満 | ■ |



山迫溜池下流域行政区指定避難場所一覧

| 番号 | 行政区 | 風水害避難場所 |
|----|-----|----------|
| 1 | 宮司 | 宮司公民館 |
| 2 | 宮司 | 若宮八幡社社務所 |
| 3 | | |
| 4 | | |
| 5 | | |

山迫溜池下流域行政区一時避難場所一覧

| 番号 | 行政区 | 風水害避難場所 |
|----|-----|---------------|
| 1 | 宮司 | ガーデンライフ宮司(公園) |

| | |
|----------|---|
| 洪水到達時間 | |
| 指定避難所 | ■ |
| 一時避難場所 | ■ |
| 避難方向 | → |
| 土石流危険区域 | ■ |
| がけ崩れ危険箇所 | ■ |

