



杵築市 飯岩溜池ハザードマップ

■ため池ハザードマップについて

飯岩溜池ハザードマップは、地震や大雨等により決壊した場合に想定される浸水の範囲、避難経路、緊急連絡先等の情報を一枚の地図で示したもので、減災のために利用されるものです。

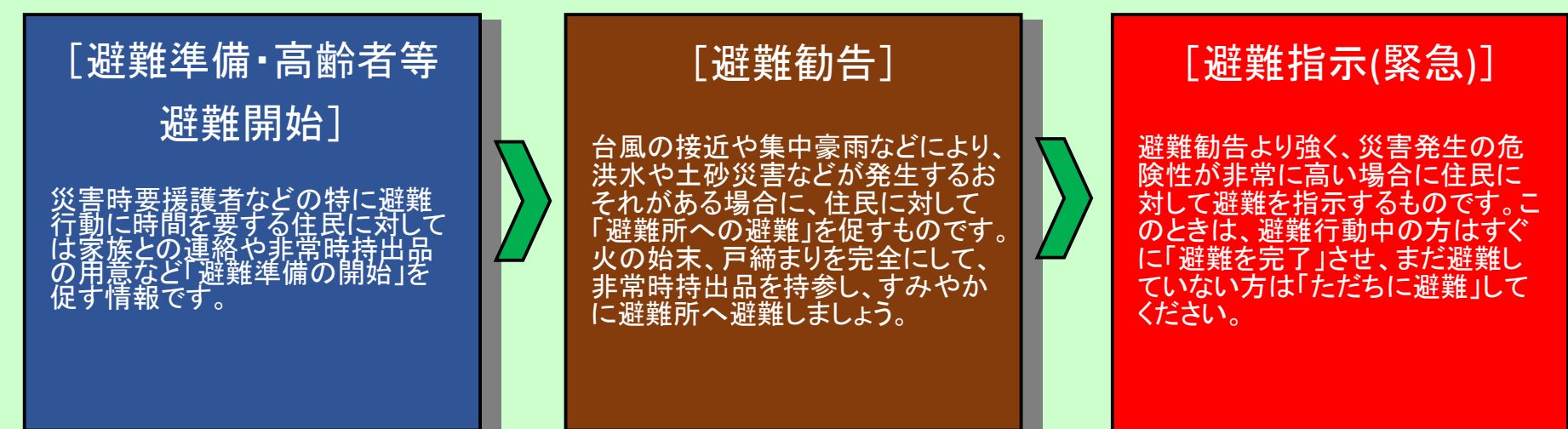
・避難場所は杵築市が指定する風水害避難場所を表示しています。

・緊急避難場所については定めていませんが、土石流危険区域、がけ崩れ危険箇所以外の高台に一時的に避難してください。

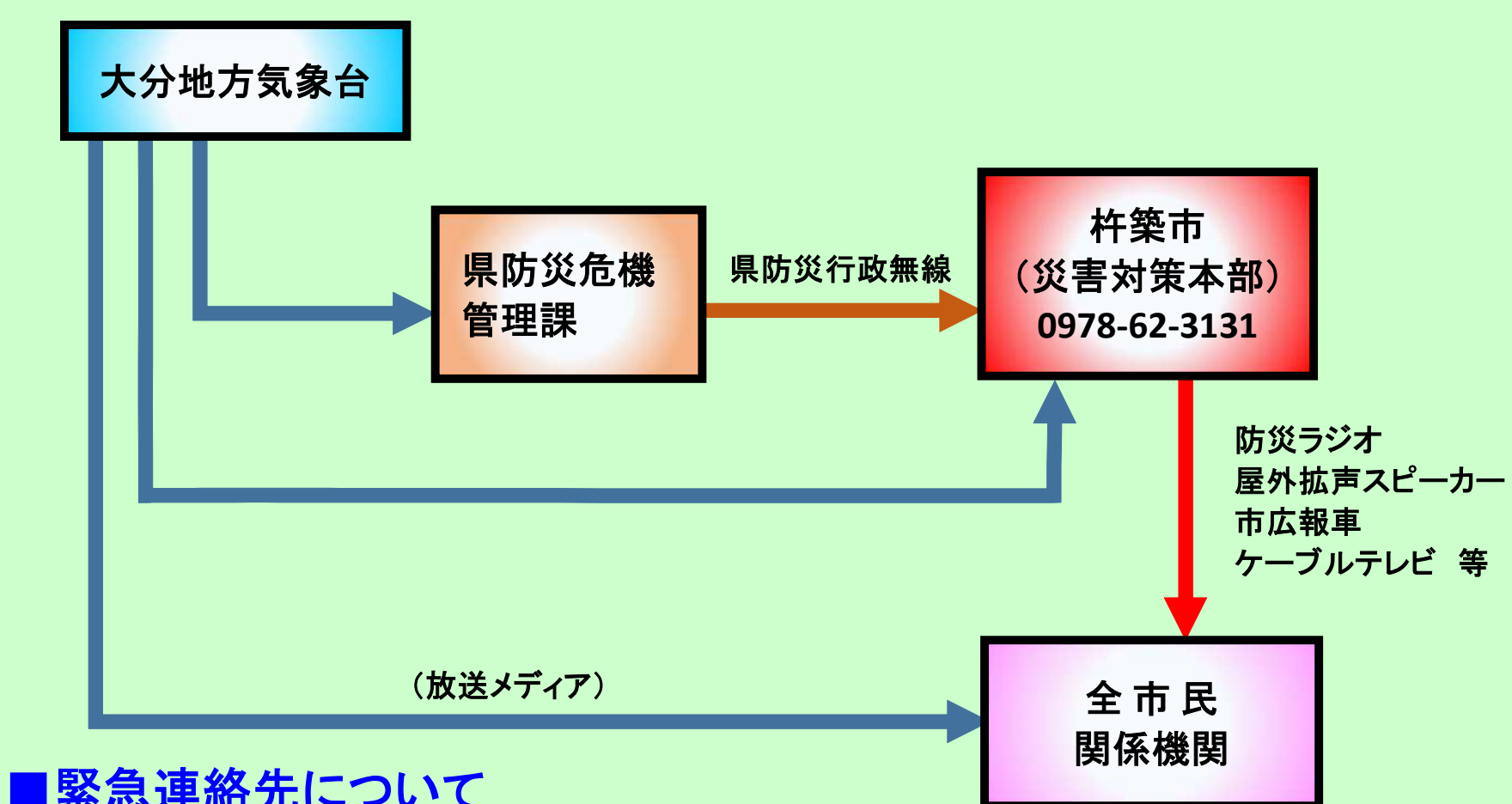
・到達時間についてはあくまでも目安であるため早まる可能性もあります。身の危険を感じたら早めの避難をお願いします。

・浸水深、浸水範囲については、実際の深さ、範囲と異なることがあります。地図に示した範囲以外でも河川の氾濫により浸水する可能性があります。

■杵築市から提供される避難情報について



＜情報伝達経路＞

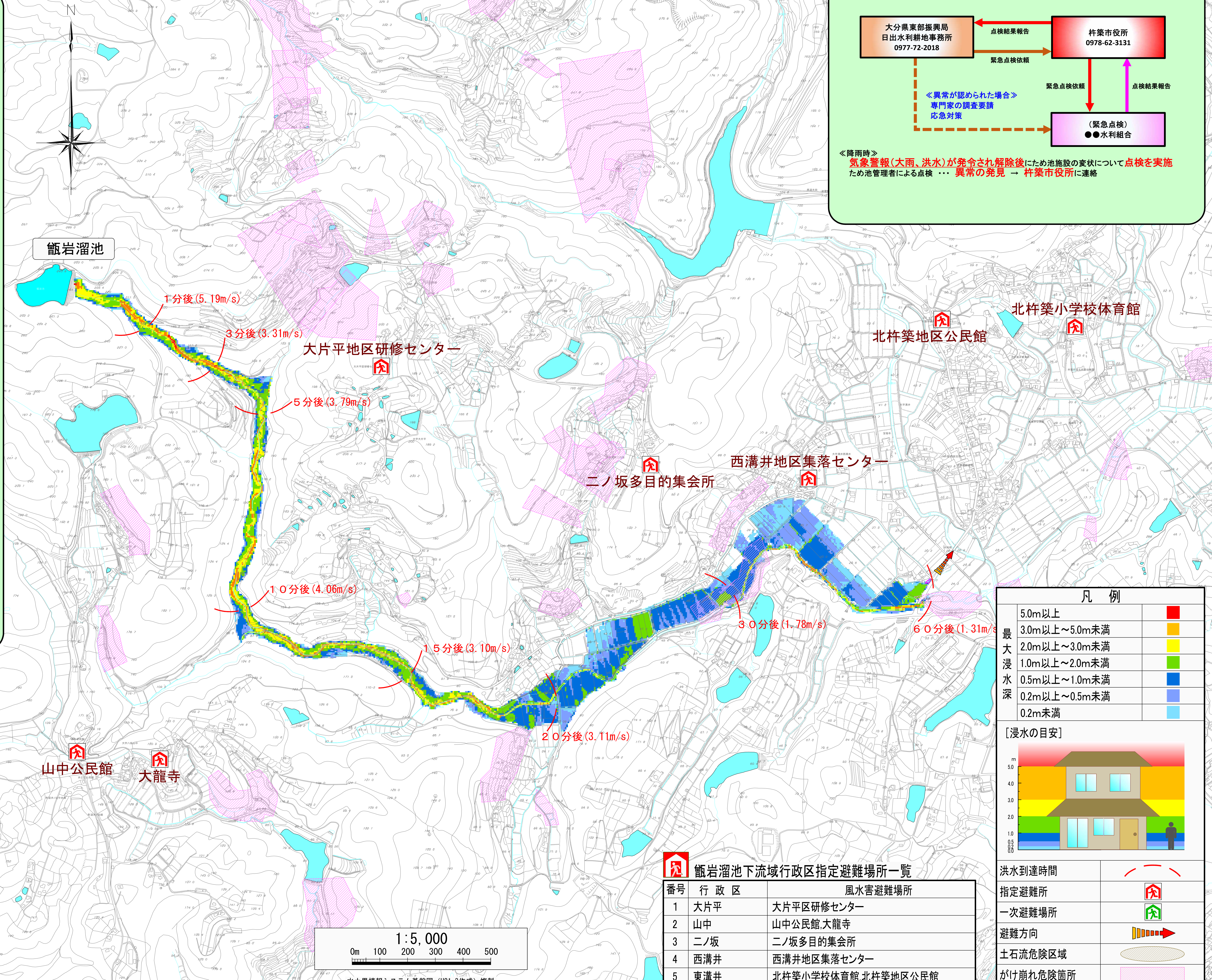


■緊急連絡先について

警察 110 消防 119

杵築市役所 0978-62-3131
 杵築遠見消防組合杵築消防署 0978-62-4341
 杵築日出警察署杵築幹部交番 0978-62-2131

施設名	飯岩溜池
所在地	杵築市大字八坂196
緯度	北緯 33° 26' 32.0"
経度	東経 131° 33' 19.0"
所有者	
水系	高山川水系 溝井川
河川名	2級河川溝井川
目的	農業用水
型式	アースダム(前刃金型)
堤高(m)	11.50m
堤長(m)	46.0m
総貯水量(m3)	81,500m3
改修年	-
流域面積(km2)	0.172km2
かんがい受益面積(ha)	12.4ha
かんがい戸数(戸)	26戸
＜汎用解析手法＞	
解析モデル	二次元不定流モデル
流出量	コスタの経験式(簡易汎用式)
Q _{max} =325(HV) ^{1.5} H:ダム高(m) V:ため池貯水量(10m3)	
Q _{max} =325(11.5×0.0815) ^{1.5} =316.27m3/s	



■飯岩溜池非常時の対応について

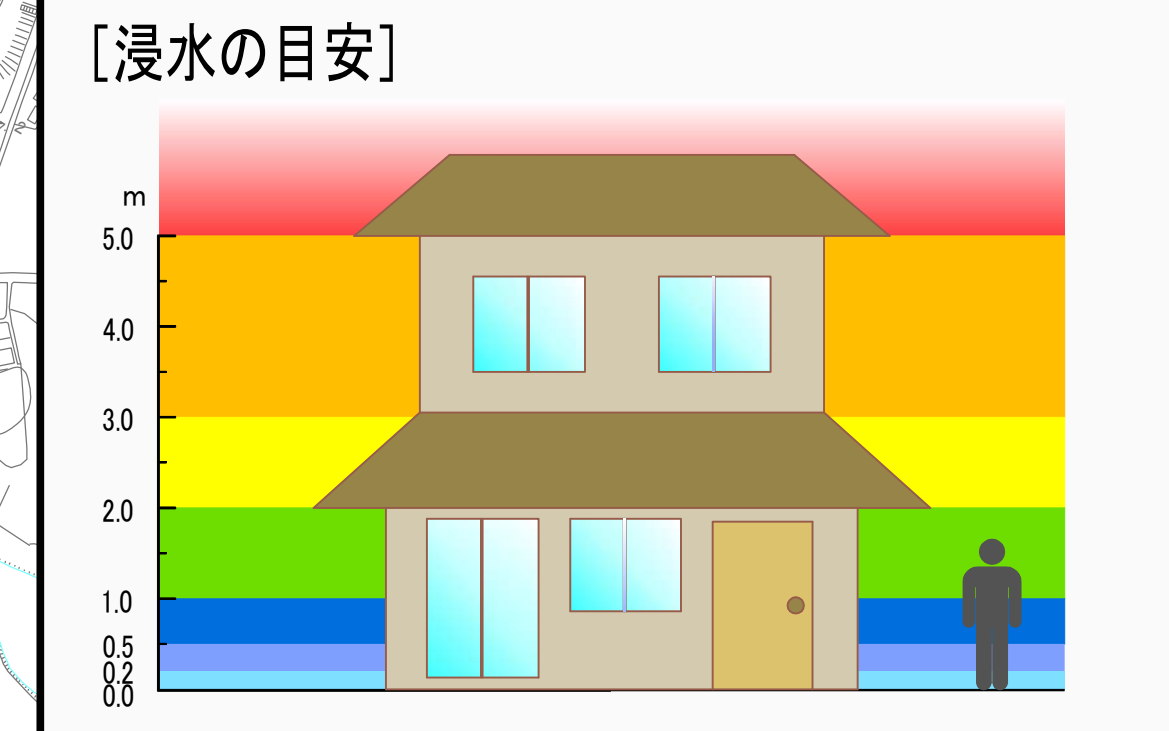
＜地震時＞
 震度5弱以上の地震発生時には速やかに目視による外観を点検
 ため池管理者による点検
 ①緊急点検(24時間以内、速やかに)・・・点検結果の報告 → 杵築市役所に連絡
 ②継続点検(1週間後)・・・異常の発見 → 杵築市役所に連絡

＜降雨時＞
 気象警報(大雨、洪水)が発令され解除後ため池施設の変状について点検を実施
 ため池管理者による点検・・・異常の発見 → 杵築市役所に連絡

Flowchart: 大分県東部振興局 日出水利耕地事務所 (0977-72-2018) sends 点検結果報告 to 杵築市役所 (0978-62-3131). 杵築市役所 sends 緊急点検依頼 to 大分県東部振興局. 杵築市役所 sends 緊急点検依頼 to (緊急点検) ●●水利組合. (緊急点検) sends 点検結果報告 to 杵築市役所. A dashed box indicates: <異常が認められた場合> 専門家の調査要請 応急対策.

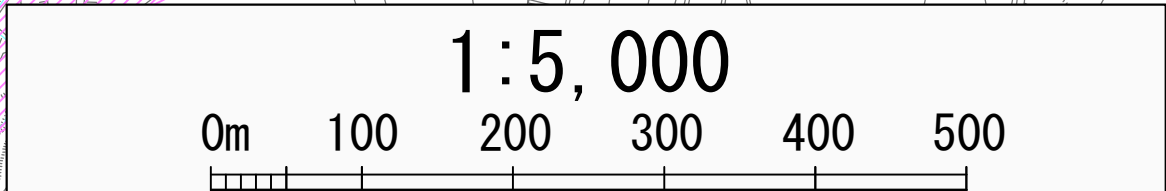
凡例

5.0m以上	■
3.0m以上～5.0m未満	■
2.0m以上～3.0m未満	■
1.0m以上～2.0m未満	■
0.5m以上～1.0m未満	■
0.2m以上～0.5m未満	■
0.2m未満	■



飯岩溜池下流域行政区指定避難場所一覧

番号	行政区	風水害避難場所
1	大片平	大片平区研修センター
2	山中	山中公民館、大龍寺
3	二ノ坂	二ノ坂多目的集会所
4	西溝井	西溝井地区集落センター
5	東溝井	北杵築小学校体育館、北杵築地区公民館



水土里情報システム基盤図 (H21.3作成) 複製