杵築市　黒岩上池・黒岩溜池・篠原大池　ハザードマップ

■ため池ハザードマップについて

黒岩上池・黒岩溜池・篠原大池ハザードマップは、地震や大雨等により決壊した場合に想定される浸水の範囲、避難経路、緊急連絡先等の情報を一枚の地図で示したもので、減災のために利用されるものです。

・避難場所は杵築市が指定する風水害避難場所を表示しています。

・緊急避難場所については定めていませんが、土石流危険区域、がけ崩れ危険箇所以外の高台に一時的に避難してください。

・到達時間についてはあくまでも目安であるため早まる可能性もあります。身の危険を感じたら早めの避難をお願いします。

・浸水深、浸水範囲については、実際の深さ、範囲と異なることがあります。地図に示した範囲以外でも河川の氾濫により浸水する可能性があります。

■杵築市から提供される避難情報について

［避難準備・高齢者等避難開始］	［避難勧告］	［避難指示(緊急)］
災害時要援護者などの特に避難行動に時間を要する者に対しては、速やかに避難を開始するなど、避難準備の開始」を促す情報です。	台風の接近や集中豪雨などにより、洪水や土砂災害などが発生するおそれがある場合に、住民に対して「避難所への避難」を促すものです。火の始末、戸締まり完全にして、非常持ち出品を持参し、すみやかに避難所へ避難しましょう。	避難勧告より強く、災害発生の危険性が非常に高い場合に住民に対して避難を指示するものです。このときは、避難行動中の方はすぐに「避難を完了」とは、まだ避難していない方は「ただちに避難」してください。

≪情報伝達経路≫

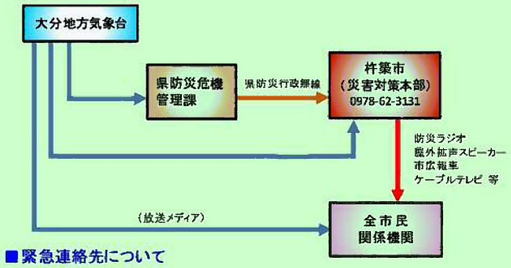

■緊急連絡先について

警察 110　　消防 119

杵築市役所	0978−62−3131
杵築速見消防組合杵築消防署	0978−62−4341
杵築日出警察署杵築幹部交番	0978−62−2131

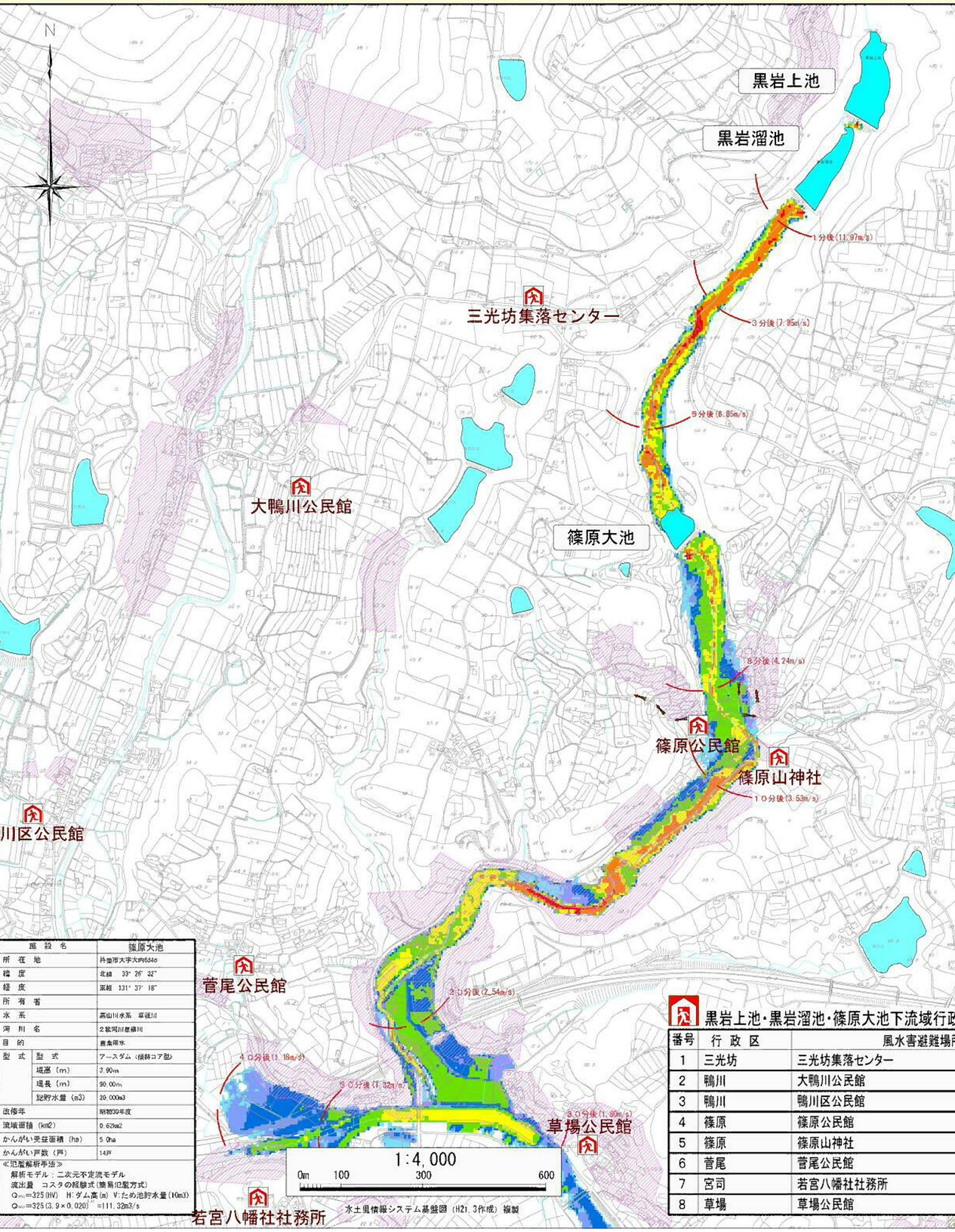

■黒岩上池・黒岩溜池・篠原大池非常時の対応について

≪地震時≫

震度5弱以上の地震発生時には速やかに目視による外観を点検
ため池管理者による点検
①緊急点検（24時間以内、速やかに）・・・ 点検結果の報告 → 杵築市耕地水産課に連絡
②継続点検（1週間後）・・・ 異常の発見 → 杵築市役所耕地水産課に連絡

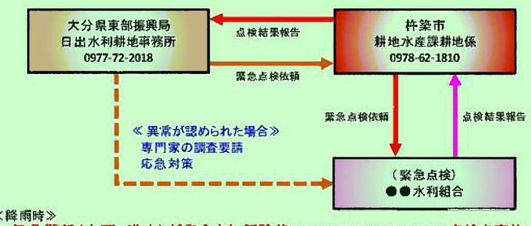

≪降雨時≫

気象警報（大雨、洪水）が発令され解除後にため池施設の変状について点検を実施
ため池管理者による点検・・・ 異常の発見 → 杵築市役所耕地水産課に連絡

施設名	黒岩上池	
所在地		杵築市大字大内篠原6334
緯度		北緯 33° 27′ 6.6″
経度		東経 131° 37′ 34.2″
所有者		
水系		高山川水系 草根川
河川名		2級河川草根川
目的		農業用水
型式	型式	アースダム（均一型）
	堤高（m）	14.60m
	堤長（m）	94.20m
	総貯水量（m3）	58,800m3
改修年		平成24年度
流域面積（km2）		0.95km2
かんがい受益面積（ha）		25.0ha
かんがい戸数（戸）		30戸

≪氾濫解析手法≫
解析モデル：二次元不定流モデル
流出量　コスタの経験式（簡易氾濫方式）
$Q_{in}=325(HV)^{\frac{5}{3}}$　H：ダム高（m）V：ため池貯水量（10m3）
$Q_{in}=325(14.6\times0.0626)^{\frac{5}{3}}=312.95m3/s$

施設名	黒岩溜池	
所在地		杵築市大字大内篠原6334
緯度		北緯 33° 27′ 06.2″
経度		東経 131° 37′ 28.9″
所有者		
水系		高山川水系 草根川
河川名		2級河川草根川
目的		農業用水
型式	型式	アースダム（均一型）
	堤高（m）	13.70m
	堤長（m）	81.00m
	総貯水量（m3）	32,300m3
改修年		平成28年度
流域面積（km2）		1.12km2
かんがい受益面積（ha）		20.4ha
かんがい戸数（戸）		30戸

≪氾濫解析手法≫
解析モデル：二次元不定流モデル
流出量　コスタの経験式（簡易氾濫方式）
$Q_{in}=325(HV)^{\frac{5}{3}}$　H：ダム高（m）V：ため池貯水量（10m3）
$Q_{in}=325(13.7\times0.0323)^{\frac{5}{3}}=220.77m3/s$

施設名	篠原大池	
所在地		杵築市大字大内6346
緯度		北緯 33° 26′ 32″
経度		東経 131° 37′ 18″
所有者		
水系		高山川水系 草根川
河川名		2級河川草根川
目的		農業用水
型式	型式	アースダム（傾斜コア型）
	堤高（m）	3.90m
	堤長（m）	90.00m
	総貯水量（m3）	20,000m3
改修年		昭和39年度
流域面積（km2）		0.62km2
かんがい受益面積（ha）		5.0ha
かんがい戸数（戸）		14戸

≪氾濫解析手法≫
解析モデル：二次元不定流モデル
流出量　コスタの経験式（簡易氾濫方式）
$Q_{in}=325(HV)^{\frac{5}{3}}$　H：ダム高（m）V：ため池貯水量（10m3）
$Q_{in}=325(3.9\times0.020)^{\frac{5}{3}}=111.32m3/s$

黒岩上池・黒岩溜池・篠原大池下流域行政区指定避難場所一覧

番号	行政区	風水害避難場所
1	三光坊	三光坊集落センター
2	鴨川	大鴨川公民館
3	鴨川	鴨川区公民館
4	篠原	篠原公民館
5	篠原	篠原山神社
6	菅尾	菅尾公民館
7	宮司	若宮八幡社社務所
8	草場	草場公民館

凡例

最大浸水深	
	5.0m以上
	3.0m以上～5.0m未満
	2.0m以上～3.0m未満
	1.0m以上～2.0m未満
	0.5m以上～1.0m未満
	0.2m以上～0.5m未満
	0.2m未満

［浸水の目安］

洪水到達時間	
指定避難所	
一次避難場所	
避難方向	
土石流危険区域	
がけ崩れ危険箇所	