

杵築市 小武溜池ハザードマップ

■ため池ハザードマップについて

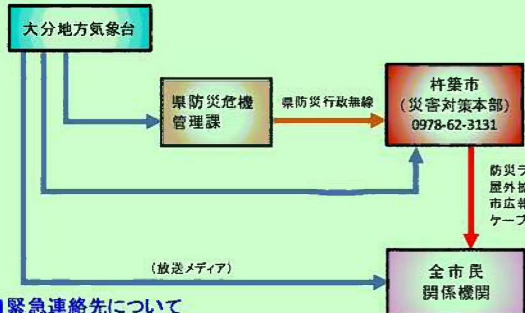
小武溜池ハザードマップは、地震や大雨等により決壊した場合に想定される浸水の範囲、避難経路、緊急連絡先等の情報を一枚の地図で示したもので、減災のために利用されるものです。

- ・避難場所は杵築市が指定する風水害避難場所を表示しています。
- ・緊急避難場所については定めていませんが、土石流危険区域、がけ崩れ危険箇所以外の高台に一時的に避難してください。
- ・到達時間についてはあくまでも目安であるため早まる可能性もあります。身の危険を感じたら早めの避難をお願いします。
- ・浸水深、浸水範囲については、実際の深さ、範囲と異なることがあります。地図に示した範囲以外でも河川の氾濫により浸水する可能性があります。

■杵築市から提供される避難情報について

【避難準備・高齢者等避難開始】 災害発生後、浸水などの場合に避難行動に時間を要する住民に対しては、事前に避難準備の通知を行います。避難準備の通知は、浸水などの発生を予測した場合に、避難準備の通知を行います。	【避難勧告】 台風や大雨や集中豪雨により、洪水や土石流などが発生するおそれがある場合に、避難行動に時間を要する住民に対しては、事前に避難勧告の通知を行います。避難勧告の通知は、浸水などの発生を予測した場合に、避難勧告の通知を行います。	【避難指示(緊急)】 避難行動により、災害発生時の危険性が非常に高い場合に住民に対しては、避難行動に時間を要する住民に対しては、事前に避難指示(緊急)の通知を行います。避難指示(緊急)の通知は、浸水などの発生を予測した場合に、避難指示(緊急)の通知を行います。
---	---	--

＜情報伝達経路＞

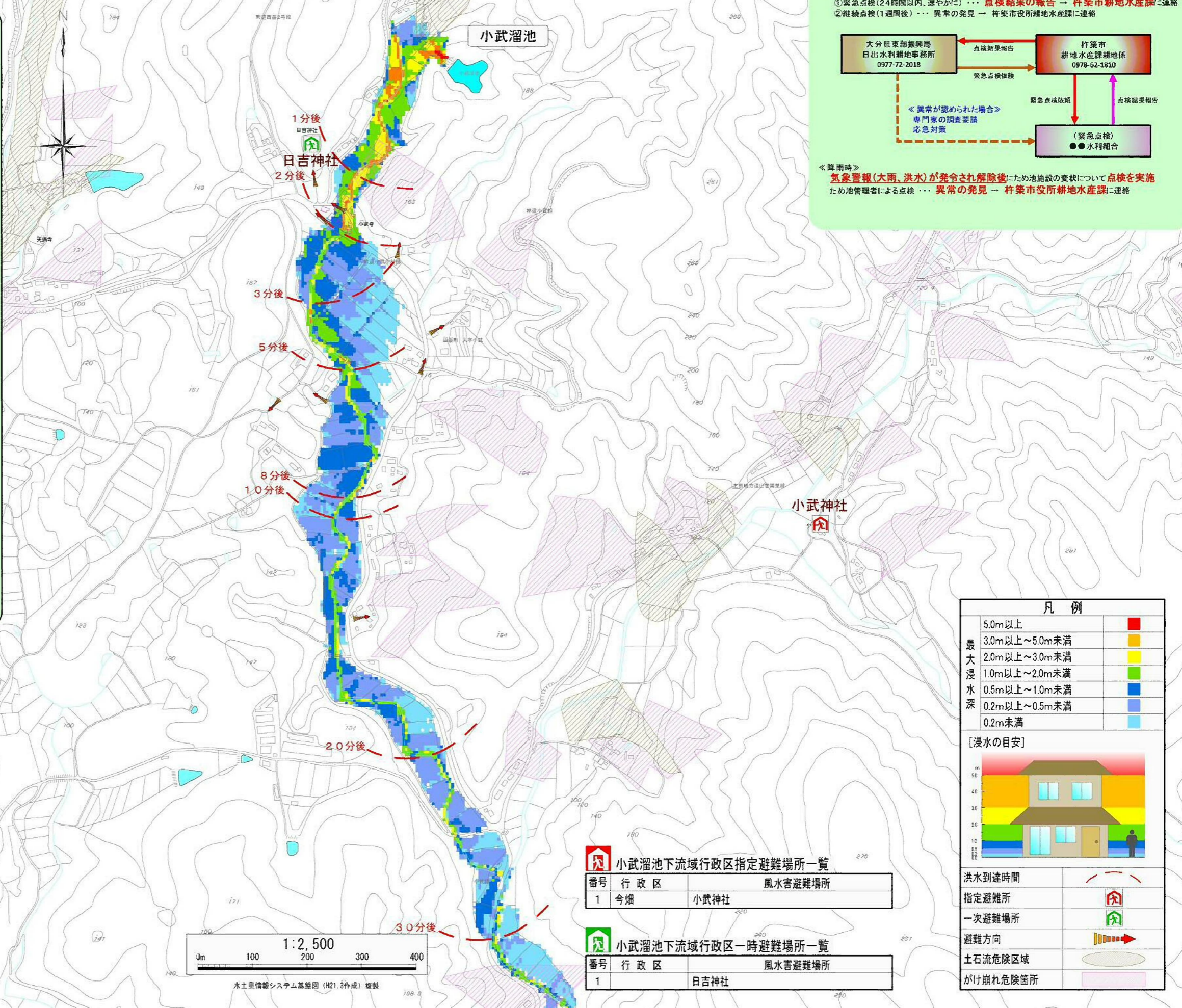


■緊急連絡先について

警察 110 消防 119

杵築市役所 0978-62-3131
 杵築速見消防組合杵築消防署 0978-62-4341
 杵築日出警察署杵築幹部交番 0978-62-2131

施設名	小武溜池
所在地	杵築市山崎町大字小武1460
緯度	北緯 33° 27' 21"
経度	東経 131° 32' 01"
所有者	八取川水系 寺原川
水系	2筋川今瀬川
河川名	農業用水
目的	アースダム (単一型)
型式	堤高 (m) 8.82m
堤長 (m)	38.00m
総貯水量 (m ³)	8,500m ³
改修年	-
流域面積 (km ²)	0.01429km ²
かんがい受益面積 (ha)	4.0ha
かんがい戸数 (戸)	30戸
《汎濫解手法》	
解法モデル	二次元定常流モデル
流出量 (q1)	農地防災事業復元方式 Q=4.5l/s
(q2)	洪水氾濫計洪水量
Q=q1+q2=704.82+0.60=705.42m ³ /s	



■小武溜池非常時の対応について

＜地震時＞
 震度5弱以上の地震発生時には速やかに目視による外観を点検
 ため池管理者による点検
 ①緊急点検(24時間以内、速やかに)・・・点検結果の報告 → 杵築市耕地水産課に連絡
 ②継続点検(1週間後)・・・異常の発見 → 杵築市役所耕地水産課に連絡

```

    graph TD
      A[大分県東部振興局 日出水利耕地事務所 0977-72-2018] -- 点検結果報告 --> B[杵築市 耕地水産課 0978-62-1810]
      B -- 緊急点検依頼 --> A
      B -- 緊急点検依頼 --> C["(緊急点検) ●水利組合"]
      C -- 点検結果報告 --> B
      C -- "＜異常が認められた場合＞ 専門家の調査要請 応急対策" --> D["(緊急点検) ●水利組合"]
  
```

＜降雨時＞
 気象警報(大雨、洪水)が発令され解除後、ため池施設の変状について点検を実施
 ため池管理者による点検・・・異常の発見 → 杵築市役所耕地水産課に連絡

凡例

最大浸水深	5.0m以上	■
	3.0m以上～5.0m未満	■
	2.0m以上～3.0m未満	■
	1.0m以上～2.0m未満	■
	0.5m以上～1.0m未満	■
	0.2m以上～0.5m未満	■
	0.2m未満	■

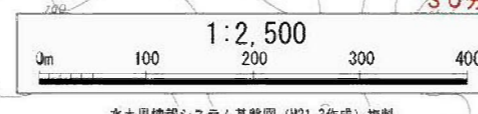


小武溜池下流域行政区指定避難場所一覧

番号	行政区	風水害避難場所
1	今畑	小武神社

小武溜池下流域行政区一時避難場所一覧

番号	行政区	風水害避難場所
1	日吉神社	



水土里情報システム基盤図(H21.3作成)複製