



# 杵築市 大台溜池ハザードマップ

## ■ため池ハザードマップについて

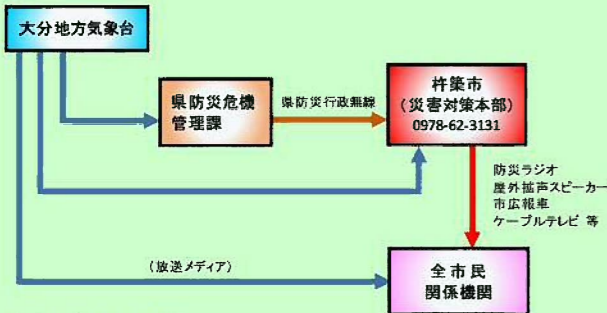
大台溜池ハザードマップは、地震や大雨等により決壊した場合に想定される浸水の範囲、避難経路、緊急連絡先等の情報を一枚の地図で示したもので、減災のために利用されるものです。

- ・避難場所は杵築市が指定する風水害避難場所を表示しています。
- ・緊急避難場所については定めていませんが、土石流危険区域、がけ崩れ危険箇所以外の高台に一時的に避難してください。
- ・到達時間についてはあくまでも目安であるため早まる可能性があります。身の危険を感じたら早めの避難をお願いします。
- ・浸水深、浸水範囲については、実際の深さ、範囲と異なることがあります。地図に示した範囲以外でも河川の氾濫により浸水する可能性があります。

## ■杵築市から提供される避難情報について

<b>【避難準備・高齢者等避難開始】</b> 災害時避難準備などの特に避難行動に注意を要する状況に対しては家族との連絡や非常時持出品の用意など「避難準備の開始」を促す情報です。	<b>【避難勧告】</b> 台風や集中豪雨などにより、洪水や土石流災害が発生するおそれがある場合に、住民に対して避難場所への避難を促すものです。火の気、雨降りに応じて、非常時持出品を持ち、すみやかに避難場所へ避難しましょう。	<b>【避難指示(緊急)】</b> 避難場所より強く、災害発生の際に避難が非常に困難な状況に陥るおそれがある場合に、住民に対して避難を指示するものです。この場合は、避難行動中に発生するおそれがあるため、すみやかに避難場所へ避難してください。
---	---	---

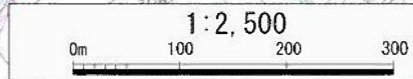
## ◀情報伝達経路▶



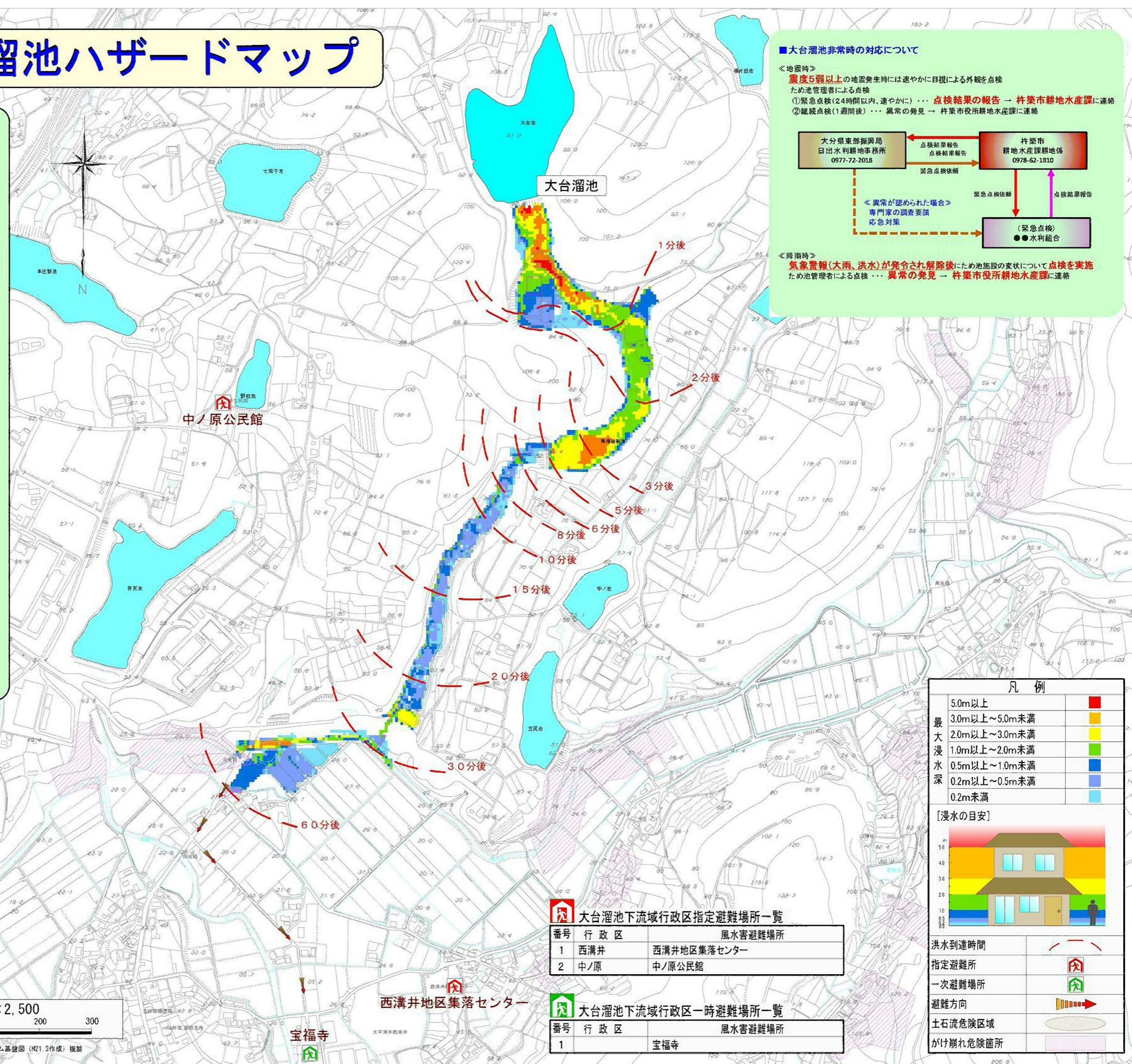
## ■緊急連絡先について

- 警察 110 消防 119
- 杵築市役所 0978-62-3131  
 杵築速見消防組合杵築消防署 0978-62-4341  
 杵築日出警察署杵築幹部交番 0978-62-2131

施設名		大台溜池
所在地	杵築市本庄	
緯度	北緯 33° 25' 20.3"	
経度	東経 131° 34' 56.1"	
所有者		
水系	八坂川水系 八坂川	
河川名	2級河川八坂川	
目的	農業用水	
型式	アースダム(傾斜コア型)	
堤高(m)	9.06m	
堤長(m)	73.00m	
総貯水量(m <sup>3</sup> )	28,000m <sup>3</sup>	
改修年	S34年(建設45年度)	
流域面積(km <sup>2</sup> )	0.194km <sup>2</sup>	
かんがい受益面積(ha)	0.3ha	
かんがい戸数(戸)	3戸	
解説手法	解析モデル：二次元不定流モデル 流出量(q1)：農地防災專業運算方式Q=4.5H <sup>2.5</sup> (q2)：洪水社設計洪水量 Q=q1+q2=906.63+60=913.23m <sup>3</sup> /s	

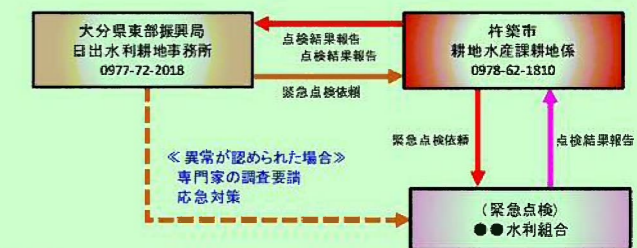


水土里情報システム基盤図(H21.3作成)複製



## ■大台溜池非常時の対応について

- ＜地震時＞  
 震度5弱以上の地震発生時には速やかに目視による外観を点検  
 ため池管理者による点検  
 ①緊急点検(24時間以内、速やかに)・・・点検結果の報告→杵築市耕地水産課に連絡  
 ②継続点検(1週間後)・・・異常の発見→杵築市役所耕地水産課に連絡



- ＜降雨時＞  
 気象警報(大雨、洪水)が発令され解除後ため池施設の変状について点検を実施  
 ため池管理者による点検・・・異常の発見→杵築市役所耕地水産課に連絡

凡例	
5.0m以上	■
3.0m以上～5.0m未満	■
2.0m以上～3.0m未満	■
1.0m以上～2.0m未満	■
0.5m以上～1.0m未満	■
0.2m以上～0.5m未満	■
0.2m未満	■



## 大台溜池下流域行政区指定避難場所一覧

番号	行政区	風水害避難場所
1	西溝井	西溝井地区集落センター
2	中ノ原	中ノ原公民館

## 大台溜池下流域行政区一時避難場所一覧

番号	行政区	風水害避難場所
1		宝福寺

