

杵築市 尾迫池ハザードマップ

■ため池ハザードマップについて

尾迫池ハザードマップは、地震や大雨等により決壊した場合に想定される浸水の範囲、避難経路、緊急連絡先等の情報を一枚の地図で示したもので、減災のために利用されるものです。

- ・避難場所は杵築市が指定する風水害避難場所を表示しています。
- ・緊急避難場所については定めていませんが、土石流危険区域、がけ崩れ危険箇所以外の高台に一時的に避難してください。
- ・到達時間についてはあくまでも目安であるため早まる可能性もあります。身の危険を感じたら早めの避難をお願いします。
- ・浸水深、浸水範囲については、実際の深さ、範囲と異なることがあります。地図に示した範囲以外でも河川の氾濫により浸水する可能性があります。

■杵築市から提供される避難情報について

【避難準備・高齢者等避難開始】

出稼地等遠方からの帰宅時、避難行動の遅延が予想される場合は、避難準備の遅延を防止する目的で、避難準備の開始を要請します。

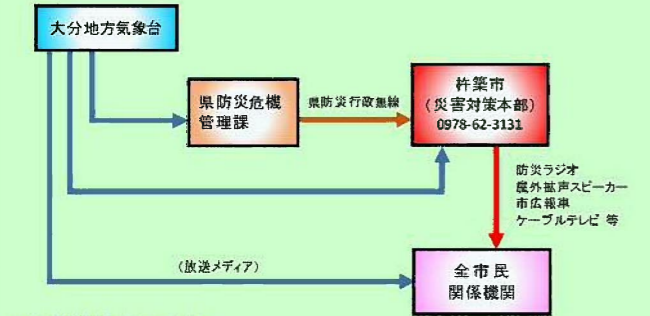
【避難勧告】

台風や集中豪雨により、洪水や土石流災害などが発生するおそれがある場合に、住民に対して「避難場所への避難」を要請します。火の始末、戸締まりを完了して、非常時待避所を待機し、すみやかに避難所へ避難しましょう。

【避難指示(緊急)】

避難勧告より早く、災害発生危険性が非常に高い場合に住民に対して避難を指示するものです。このときは、避難行動中の場合は避難行動を完了させ、また避難していない方はすみやかに避難してください。

＜情報伝達経路＞



■緊急連絡先について

警察 110 消防 119

杵築市役所 0978-62-3131
 杵築連見消防組合杵築消防署 0978-62-4341
 杵築日出警察署杵築幹部交番 0978-62-2131

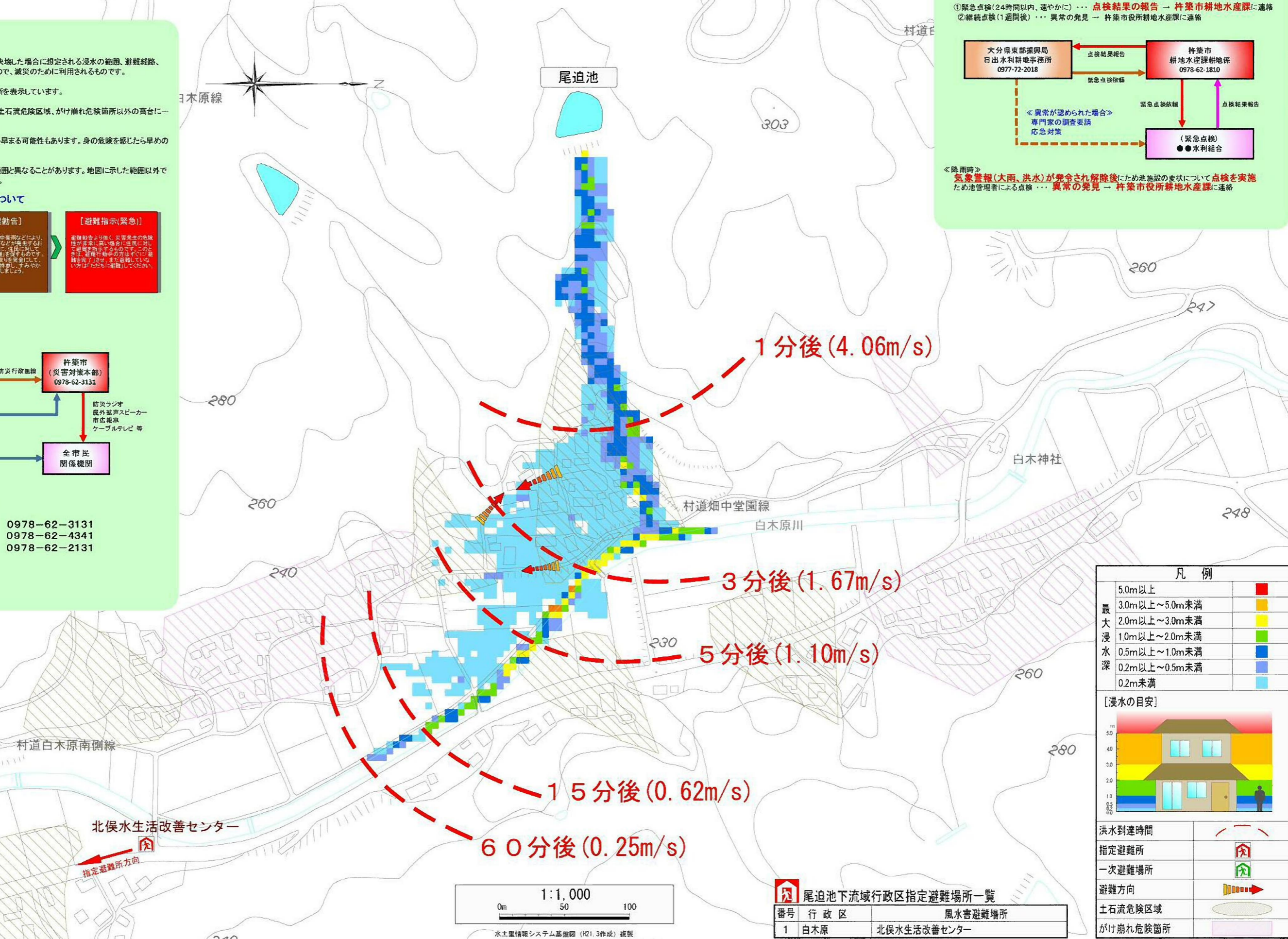
■尾迫池非常時の対応について

＜地震時＞
 震度5弱以上の地震発生時には速やかに目視による外観を点検
 ため池管理者による点検
 ①緊急点検(24時間以内、速やかに)・・・点検結果の報告→杵築市耕地水産課に連絡
 ②継続点検(1週間後)・・・異常の発見→杵築市役所耕地水産課に連絡

＜降雨時＞
 気象警報(大雨、洪水)が発令され解除後、ため池施設の変状について点検を実施
 ため池管理者による点検・・・異常の発見→杵築市役所耕地水産課に連絡

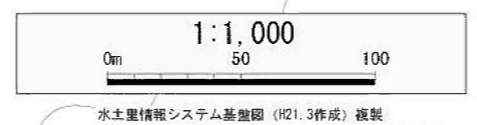
施設名	尾迫池
所在地	杵築市大原白木原
緯度	北緯 33° 31' 03.9"
経度	東経 131° 34' 50.9"
所有者	
水系	筑後川水系 白木原川
河川名	2 越前川白木原川
目的	農業用水
型式	アースダム(均一型)
増高(m)	5.70m
増長(m)	40.0m
総貯水量(m ³)	2,300m ³
改修年	-
流域面積(km ²)	0.630km ²
かんがい受益面積(ha)	0.3ha
かんがいの戸数(戸)	3戸

＜記載解新手法＞
 解析モデル：二次元不定流モデル
 流出量 コスタの経験式(簡易計算方式)
 Q₀=325(3W)^{0.7} H^{1.5} V^{0.5} V:ため池貯水量(10m³)
 Q₀=325(5.7×0.0023)^{0.7} =52.64m³/s



凡例

最大浸水深	色
5.0m以上	赤
3.0m以上～5.0m未満	黄
2.0m以上～3.0m未満	橙
1.0m以上～2.0m未満	緑
0.5m以上～1.0m未満	青
0.2m以上～0.5m未満	紫
0.2m未満	白



尾迫池下流域行政区指定避難場所一覧

番号	行政区	風水害避難場所
1	白木原	北俣水生活改善センター