

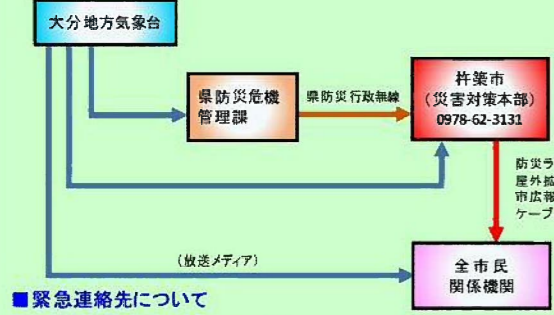
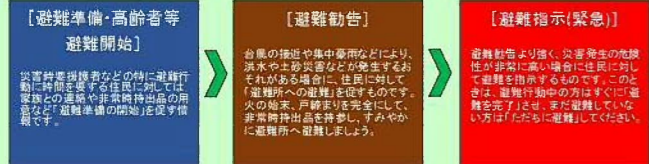
杵築市 瀬戸池ハザードマップ

■ため池ハザードマップについて

瀬戸池ハザードマップは、地震や大雨等により決壊した場合に想定される浸水の範囲、避難経路、緊急連絡先等の情報を一枚の地図で示したもので、減災のために利用されるものです。

- 避難場所は杵築市が指定する風水害避難場所を表示しています。
- 緊急避難場所については定めていませんが、土石流危険区域、がけ崩れ危険箇所以外の高台に一時的に避難してください。
- 到達時間についてはあくまでも目安であるため早まる可能性もあります。身の危険を感じたら早めの避難をお願いします。
- 浸水深、浸水範囲については、実際の深さ、範囲と異なることがあります。地図に示した範囲以外でも河川の氾濫により浸水する可能性があります。

■杵築市から提供される避難情報について

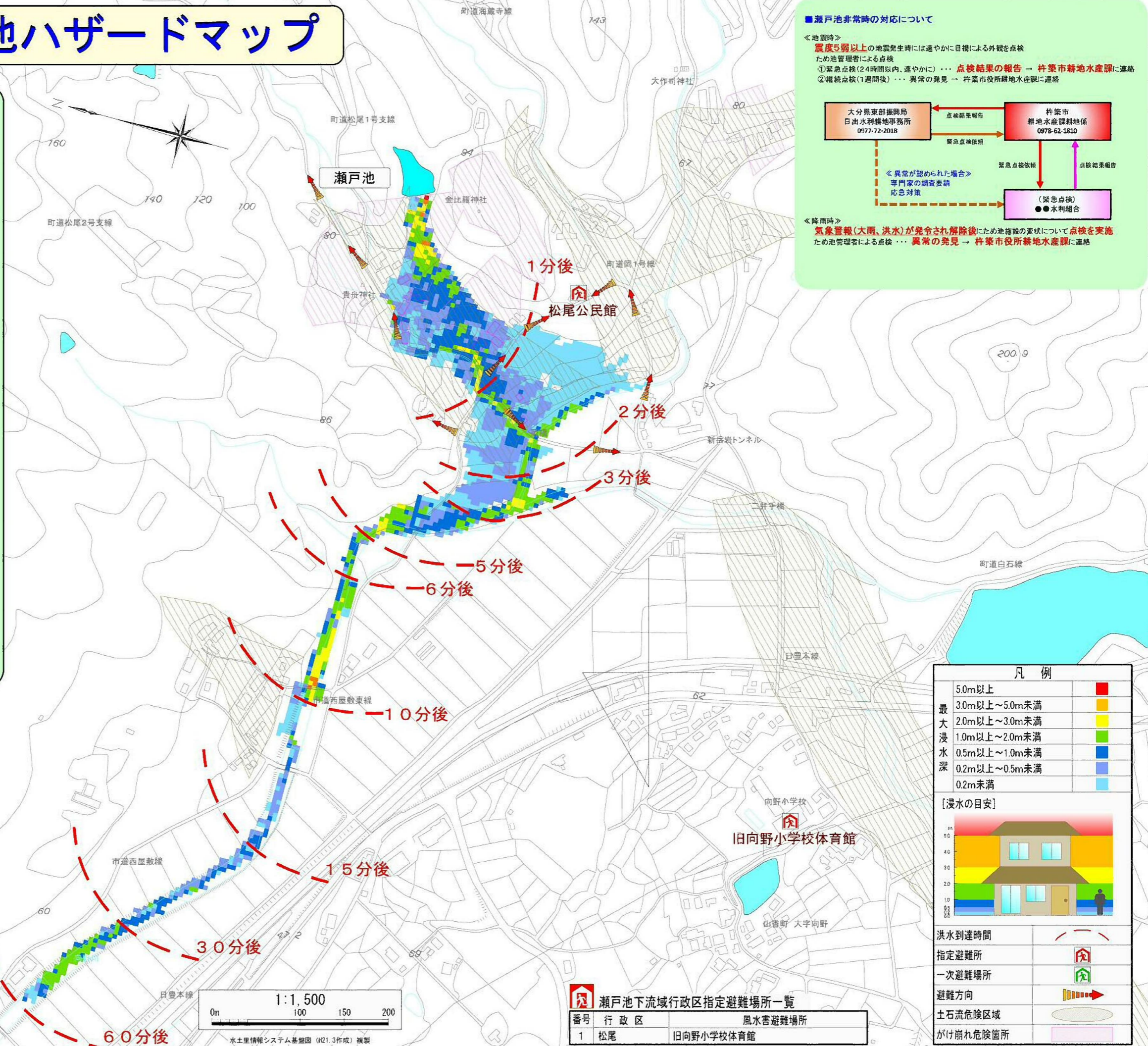


■緊急連絡先について

- 警察 110 消防 119
- 杵築市役所 0978-62-3131
 杵築連見消防組合杵築消防署 0978-62-4341
 杵築日出警察署杵築幹部交番 0978-62-2131

施設名	瀬戸池
所在地	杵築市山笠町大字向野
緯度	北緯 33° 30' 11.3"
経度	東経 131° 26' 29.5"
所有者	香瀬川水系 瀬石川
河川名	2級河川瀬石川
目的	農業用水
型式	アーチ型(均一型)
堤高(m)	6.64m
堤長(m)	42.00m
貯水量(m ³)	7,200m ³
改修年	なし
流域面積(km ²)	0.045km ²
かんがい受益面積(ha)	1.5ha
かんがい受益(戸)	7戸

※気象庁手法
 解析モデル：二次元不定流モデル
 流出量 (q1)：農地的標準集水率方式 Q=4.5t²
 (q2)：洪水性設計洪水量
 Q=q1+q2=194.38+1.20=195.58m³/s



■瀬戸池非常時の対応について

＜地震時＞
 震度5弱以上の地震発生時には速やかに目視による外観を点検
 ため池管理者による点検
 ①緊急点検(24時間以内、速やかに)・・・点検結果の報告→杵築市耕地水産課に連絡
 ②継続点検(1週間後)・・・異常の発見→杵築市役所耕地水産課に連絡

＜降雨時＞
 気象警報(大雨、洪水)が発令され解除後にため池施設の変状について点検を実施
 ため池管理者による点検・・・異常の発見→杵築市役所耕地水産課に連絡

凡例

5.0m以上	■
3.0m以上～5.0m未満	■
2.0m以上～3.0m未満	■
1.0m以上～2.0m未満	■
0.5m以上～1.0m未満	■
0.2m以上～0.5m未満	■
0.2m未満	■

〔浸水の目安〕

洪水到達時間	→
指定避難所	🏠
一次避難場所	🏠
避難方向	→
土石流危険区域	🌊
がけ崩れ危険箇所	🏔️

瀬戸池下流域行政区指定避難場所一覧

番号	行政区	風水害避難場所
1	松尾	旧向野小学校体育館