

杵築市 床並溜池ハザードマップ

■ため池ハザードマップについて

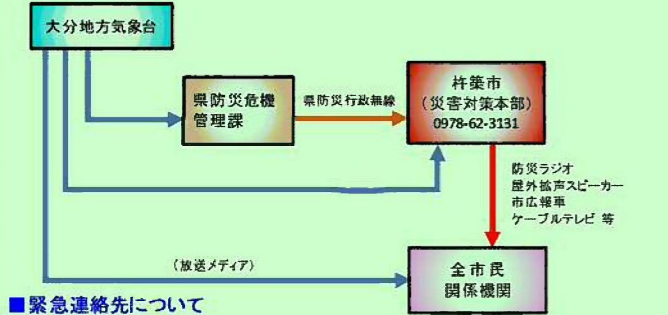
床並溜池ハザードマップは、地震や大雨等により決壊した場合に想定される浸水の範囲、避難経路、緊急連絡先等の情報を一枚の地図で示したもので、減災のために利用されるものです。

- ・避難場所は杵築市が指定する風水害避難場所を表示しています。
- ・緊急避難場所については定めていませんが、土石流危険区域、がけ崩れ危険箇所以外の高台に一時的に避難してください。
- ・到達時間についてはあくまでも目安であるため早まる可能性もあります。身の危険を感じたら早めの避難をお願いします。
- ・浸水深、浸水範囲については、実際の深さ、範囲と異なることがあります。地図に示した範囲以外でも河川の氾濫により浸水する可能性があります。

■杵築市から提供される避難情報について

【避難準備・高齢者等避難開始】 災害時避難準備などの時に避難行動に備える必要がある状況に該当する場合は、緊要な連絡先を速やかに確認し、避難準備の開始に備えてください。	【避難勧告】 台風の接近や集中豪雨などにより、洪水や土石流等が発生するおそれがある場合に発令されます。「避難勧告」が発令された場合は、避難行動中の場合は速やかに避難場所へ避難してください。	【避難指示(緊急)】 避難勧告より強く、災害発生時の危険性が非常に高い場合に発令されます。避難行動中の場合は速やかに避難場所へ避難してください。
---	--	--

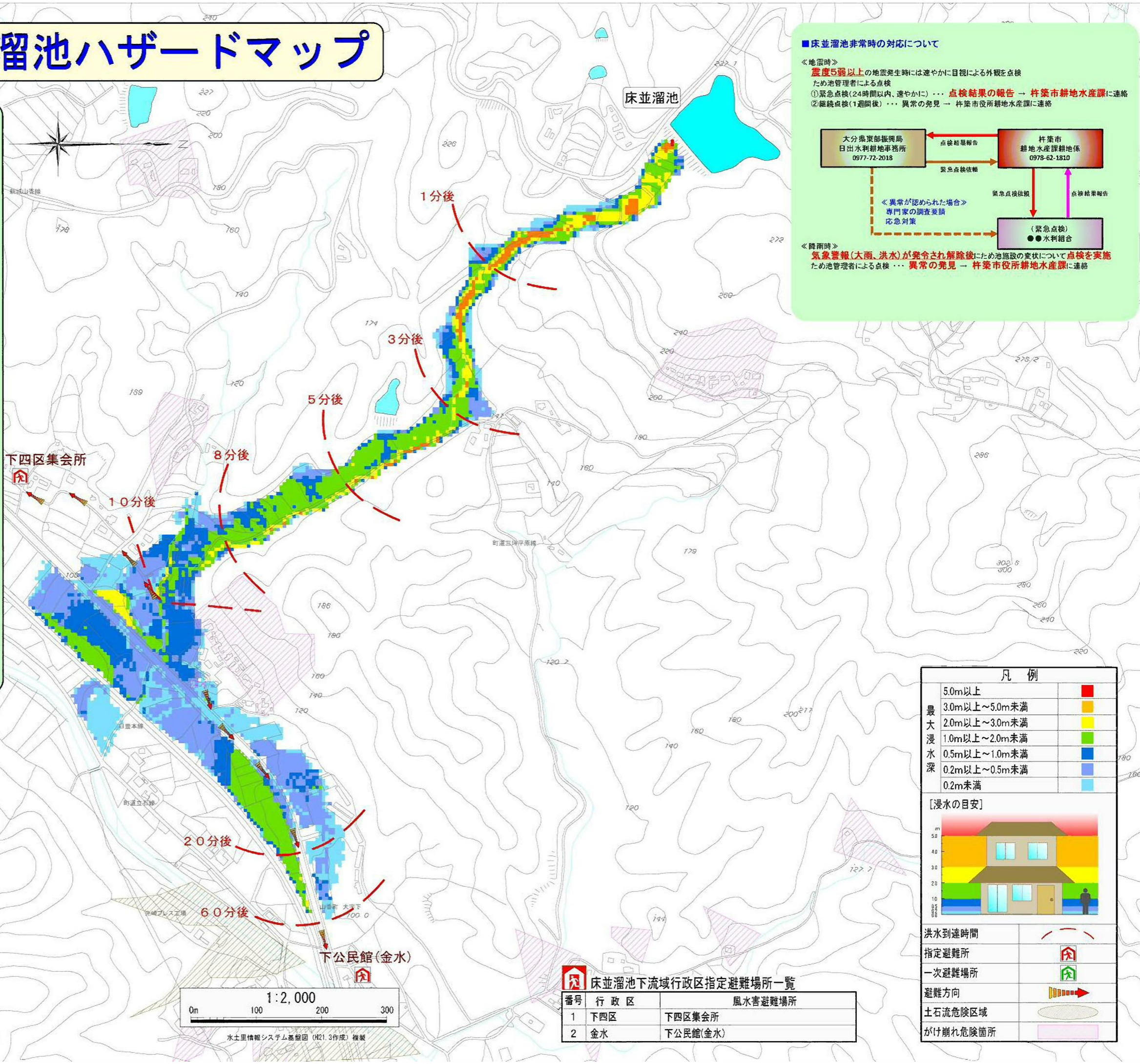
＜情報伝達経路＞



■緊急連絡先について

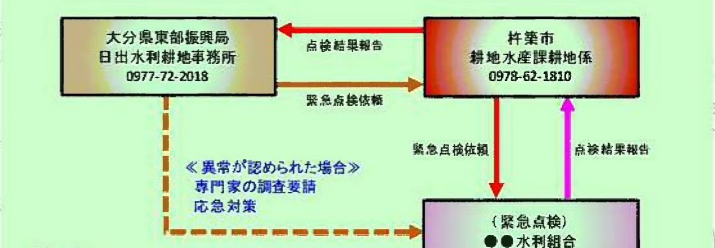
- 警察 110 消防 119
- 杵築市役所 0978-62-3131
 杵築速見消防組合杵築消防署 0978-62-4341
 杵築日出警察署杵築幹部交番 0978-62-2131

施設名		床並溜池
所在地	杵築市山崎町大字下2002	
緯度	北緯 32° 29' 04"	
経度	東経 131° 30' 07"	
所有者	八景川水系 庄石川	
水系	2総岡川立石川	
河川名	農畜用池	
目的	アースダム (明一型)	
型式	堤高 (m)	6.55m
	堤長 (m)	98.00m
	総貯水量 (t)	25,000t
改修年	昭和62年度	
流域面積 (km ²)	0.18km ²	
かんがい受益面積 (ha)	12.0ha	
かんがい戸数 (戸)	40戸	
＜記号解説手法＞		
解析モデル	二次元不定流モデル	
流出量 (q1)	農地防災事業従属方式 $Q=4.5H^3$	
(q2)	洪水貯留設計洪水量	
	$Q=q1+q2=326.55+5.10=331.65m^3/s$	



■床並溜池非常時の対応について

＜地震時＞
 ため池管理者による点検
 震度5弱以上の地震発生時には速やかに目視による外観を点検
 ①緊急点検(24時間以内、速やかに)・・・点検結果の報告 → 杵築市耕地水産課に連絡
 ②継続点検(1週間後)・・・異常の発見 → 杵築市役所耕地水産課に連絡




＜降雨時＞
 気象警報(大雨、洪水)が発令され解除後にため池施設の変状について点検を実施
 ため池管理者による点検・・・異常の発見 → 杵築市役所耕地水産課に連絡

凡例	
最大浸水深	5.0m以上
	3.0m以上～5.0m未満
	2.0m以上～3.0m未満
	1.0m以上～2.0m未満
	0.5m以上～1.0m未満
	0.2m以上～0.5m未満
	0.2m未満



洪水到達時間	
指定避難所	
一次避難場所	
避難方向	
土石流危険区域	
がけ崩れ危険箇所	

床並溜池下流域行政区指定避難場所一覧		
番号	行政区	風水害避難場所
1	下四区	下四区集会所
2	金水	下公民館(金水)



水土里情報システム基盤図 (H21.3作成) 複製