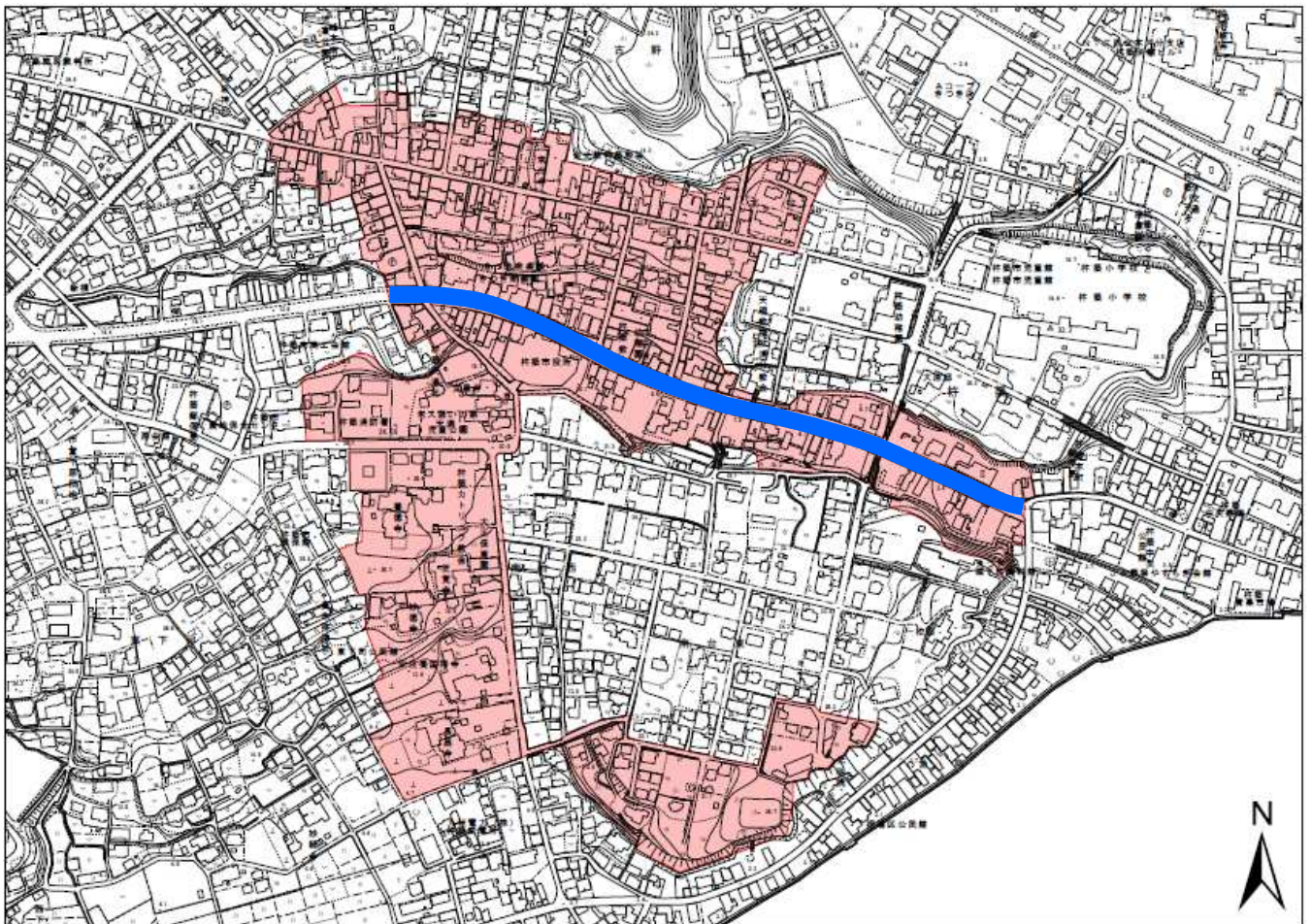




## ■地区計画整備区域

名 称	城下町地区地区計画
位 置	杵築市天満区、仲町区、谷町区、南台東区の一部、中央区の一部、札ノ辻区の一部、西新町区の一部、西上区の一部、北台区の一部、古野区の一部、弓町区の一部、南台西区の一部及び杉山区の一部
面 積	約 20.0ha

## ■地区計画整備区域位置図



凡 例	
	地区計画整備区域
	道路敷より建物壁面後退 90 cmの該当道路